









-  Barrierefreier Weg
-  Barrierefreier Zugang
-  WC, barrierefrei
-  Rollstuhlgeeigneter Parkplatz
-  Parkplatz allgemein
-  Post



Kirche Heilig Kreuz


- Einweihung 1929
- gebaut mit Hilfe polnischer Schnitter
- Besonderheit – Innen: Lamellendach, Außen: umgedrehter Schiffskörper



Kietzpromenade

- idyllische Parkanlage mit Zugang zur Kietzbrücke
- lädt zum Verweilen ein
- weite Sicht über die Müritz





Jugendzentrum JOO! | Papenberger Jugendtreff

- vielseitige Freizeitangebote für Kinder und Jugendliche



Kino | Bürgersaal | Bibliothek



- aktuelle Kinofilme und abwechslungsreiches Veranstaltungsprogramm
- ca. 40.000 Bücher und andere Medien – viel Stoff für Unterhaltung


  



Bürger- und Verwaltungszentrum




- Zum Amtsbrink 1-4
- 17192 Waren (Müritz)
- Stadtverwaltung; Amtsgericht; Arbeitsagentur; Landkreis Mecklenburgische Seenplatte



Müritzeum


- Haus der 1000 Seen
- Naturerlebniszentrum
- Deutschlands größte Süßwasser-aquarienlandschaft für heimische Fische
- taktiles Museumsmodell



Unterführung - Verbindung Nord- und Innenstadt


- Stadtteilverbinder
- barrierefreier Weg von Warens Innenstadt in Richtung Bahnhof, zum Mühlenberg oder an den Tiefwareensee





Grüner Weg | Tiefwareensee




- barrierefreie Verbindung zwischen südlicher Altstadt und Park „Mühlenberg“ (8 und 9)





Freilichtbühne: Müritz-Saga | Mühlenberg

- Müritz-Saga: jährlich im Sommer stattfindendes Theaterabenteuer für die ganze Familie – auf der Naturbühne
- Park „Mühlenberg“: erster Bürgerpark Mecklenburgs – angelegt 1870



Schaugarten Tiefwareensee | Japanischer Garten



- botanischer Garten auf einer Landzunge am Tiefwareensee mit Café
- Norddeutschlands größte Kakteen- und Sukkulentensammlung
- Orchideenhaus
- Zen-Garten „Kranich von Waren“



Hafen Steinmole


- Liegeplätze der Fahrgastschiffe



Uferpromenade



- am Fuße der Altstadt gelegen
- viele interessante Ausblicke auf die Binnenmüritz und gegenüberliegendes Ufer





Altes Rathaus | Alter Markt




- ältestes weltliches Gebäude der Stadt
- Backstein-Gebäude, dessen Kern auf das 14. Jahrhundert zurückgeht
- Granitstelen zur Geschichte der Stadt
- Erinnerungszeichen MV „30 Jahre Friedliche Revolution“



Kirche St. Georgen

- aus dem 14. Jahrhundert, mehrmals umgebaut; viele Stadtbrände
- 19. Jahrhundert erhielt die Kirche ihre neugotische Ausgestaltung
- Lütkemüller-Orgel (1856) mit 1600 Pfeifen, zwei Manuale und 26 Register



Haus des Gastes

- Touristeninformation
- wechselnde Kulturveranstaltungen, Vorträge und Kunstausstellungen
- taktile Stadtkarte als Information für Gäste mit Sehbehinderung



Neuer Markt

- Veranstaltungsort für verschiedene Feste und Märkte
- zahlreiche gastronomische Einrichtungen, die im Freien zum Verweilen einladen






Rathaus am Neuen Markt

- nach großem Stadtbrand Mitte des 18. Jahrhunderts im Stil der Tudorgotik umgebaut
- Standesamt und Stadtgeschichtliches Museum



Kirche St. Marien





- ältestes erhaltenes Gebäude der Stadt
- erbaut auf Überresten der ehemaligen Burg aus dem 13. Jahrhundert
- Sehenswert: verschiedene Gemälde sowie Holzschnitzereien





Stadthafen mit Nord- und Südmole

- saniertes Herzstück der historischen Altstadt mit Boots Liegeplätzen
- umliegend zahlreiche Gaststätten und Hotels
- Fahrgastschiffahrt
- Standort für die Müritz-Sail



- Barrierefreier Weg
- Barrierefreier Zugang
- Teilweise barrierefreier Zugang
- WC, barrierefrei
- Rollstuhlgerechter Parkplatz
- Parkplatz allgemein
- Seezugang, barrierefrei



Campingpark Kamerun

- am Naturwanderweg gelegen
- Blick auf Warens Altstadt
- Badestrand, separate Hundewiese, Spielplatz, Restaurant uvm.



Volksbad

- Eintritt frei
- familienfreundliches Freibad
- 200 m Sandstrand, Imbiss, Großwasserrutsche, Kinderspielplatz, uvm.
- Badebrücke mit Rampe und barrierefreiem Lift



Campingplatz Ecktannen

- ruhiges, großzügiges Gelände
- unmittelbar am Müritz-Nationalpark
- Badestrand, Streichelzoo, Minigolf, Hundestrand, Bistro uvm.



Uferwanderweg Ecktannen

- gut ausgebauter Wanderweg am Nordufer der Binnenmüritz
- mehrere Aussichtspunkte (Holzstege)



Spielwelten

- Spielplatz „Ellernbruch“ – Am Wiesengrund
- Spielplatz „Lütt Matten“ – Stadthafen



Kurpark

- Rundweg mit Kräutergarten
- gute Sicht auf die Müritz



Kurzentrum Waren

- Gesundheitshotel mit Bade-, Thermal- und Saunaangeboten
- Heilbehandlung mit Warener Sole




Bahnhof Waren (Müritz)

- Lloydstr. 3, 17192 Waren (Müritz)
- Anbindung an ÖPNV, Taxi
- teilweise barrierefrei; Hilfe kann angefordert werden –
- Tel: 01806 512 512
- vollständig barrierefrei ab 2022



Mediclin Müritz-Klinikum

- Weinbergstraße 19
- 17192 Waren (Müritz)
- Krankenhaus der Grund- und Regelversorgung



WAREN (MÜRITZ) HEILBAD

Barrierefrei durch die Stadt



Stadt Waren (Müritz)

Zum Amtsbrink 1
17192 Waren (Müritz)
Telefon: +49 3991 177 0
www.waren-mueritz.de

Waren (Müritz) Kur- und Tourismus GmbH

Neuer Markt 21
17192 Waren (Müritz)
Tel.: +49 3991 747790
Info@waren-tourismus.de

